



**КОМИТЕТ ИМУЩЕСТВЕННЫХ ОТНОШЕНИЙ
АДМИНИСТРАЦИИ ПЕРМСКОГО МУНИЦИПАЛЬНОГО РАЙОНА**

РЕШЕНИЕ
о размещении объектов № 747

Пермский край
Пермский район

26.08.2021

Комитет имущественных отношений администрации Пермского муниципального района разрешает Акционерному обществу «Газпром газораспределение Пермь» (ИНН 5902183841, ОГРН 1025900512670, почтовый адрес: 614000, г. Пермь, ул. Петропавловская, 43)

размещение объекта: «газопровод давлением до 1,2 Мпа, для размещения которого не требуется разрешение на строительство»

на землях государственная собственность на которые не разграничена

на срок 1 год с 26.08.2021г. по 25.08.2022г.

Местоположение: Пермский край, Пермский район, Кукуштанское с/п, п. Кукуштан, ул. Дружбы, к дому 5.

Приложение: схема предполагаемых к использованию земель или земельных участков.

Председатель комитета
имущественных отношений администрации
Пермского муниципального района


(подпись, печать)

Г.В. Мюресов

Схема предполагаемых к использованию земель или части земельного участка

Объект: Газопровод давлением до 1,2 Мпа, для размещения которого не требуется разрешения на строительство

Местоположение: расположенным по адресу:
Пермский край, р-н Пермский, с/п Кукуштанское, п. Кукуштан, ул. Дружбы, к дому 5

Каталог координат, м

№ точки границы	X	Y
н1	476639.58	2247019.84
н2	476649.07	2247025.41
н3	476643.73	2247035.04
н4	476628.82	2247026.29
н5	476585.37	2247000.80
н6	476589.69	2246992.12
н7	476604.31	2247001.01
н8	476638.75	2247021.34
н9	476586.27	2246990.03
н10	476581.88	2246998.84
н11	476581.35	2246999.92
н12	476573.91	2246995.39
н13	476562.64	2246987.47
н14	476550.76	2246976.52
н15	476562.76	2246924.91
н16	476589.31	2246932.82
н17	476599.97	2246912.41
н18	476597.09	2246902.36
н19	476600.67	2246894.73
н20	476605.91	2246893.23
н21	476611.76	2246913.60
н22	476594.85	2246945.96
н23	476570.82	2246938.79
н24	476562.93	2246972.77
н25	476569.56	2246978.89
н26	476579.94	2246986.18

Площадь земель или части земельного участка, кв.м.: 2321

Категория земель: земли населенных пунктов

Вид разрешенного использования: -

Описание границ смежных землепользователей:

От точки н1 до точки н2 - земельный участок с

кадастровым номером 59:32:0010003:8127

От точки н2 до точки н3 - земли общего пользования

От точки н3 до точки н4 - земельный участок с

кадастровым номером 59:32:0010003:1036

От точки н4 до точки н5 - земельный участок с

кадастровым номером 59:32:0010003:1056

От точки н5 до точки н6 - земельный участок с

кадастровым номером 59:32:0010003:8127

От точки н6 до точки н1 - земли общего пользования

От точки н9 до точки н11 - земельный участок с

кадастровым номером 59:32:0010003:8127





От точки н11 до точки н18 - земли общего пользования





От точки н18 до точки н19 - земельный участок с

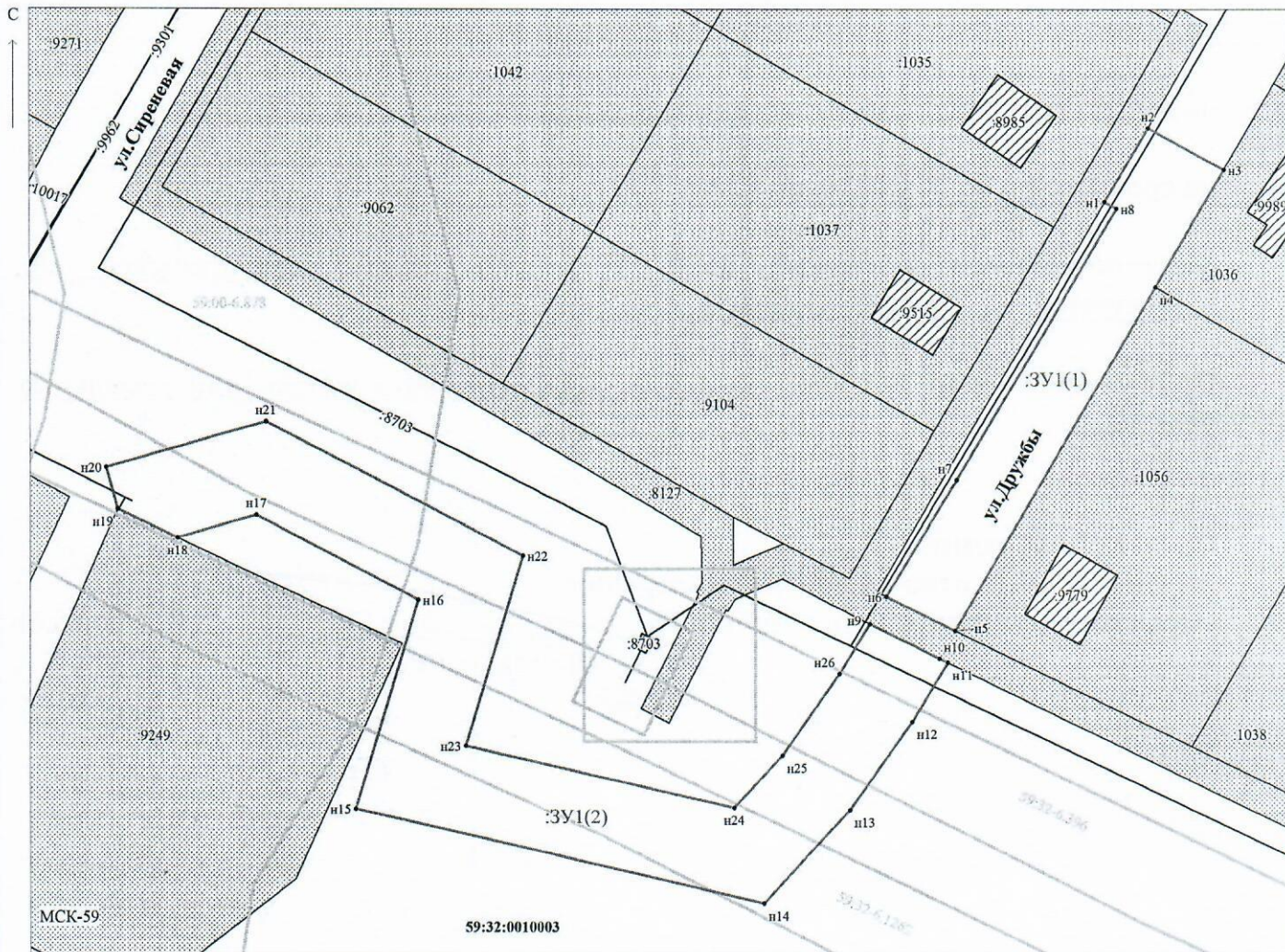
кадастровым номером 59:32:0010003:9249

От точки н19 до точки н9 - земли общего пользования


Условные обозначения:

-  - предполагаемый участок земель, на которых планируется размещение объекта
-  - границы и номер земельного участка, сведения о которых внесены в ЕГРН
-  - границы и номер объекта капитального строительства, сведения о которых внесены в ЕГРН
-  - граница кадастрового квартала

-  - зоны с особыми условиями использования территории, сведения о которых внесены в ЕГРН
-  - обозначение запрашиваемого земельного участка
-  - характеристическая точка границ земель или части земельного участка
-  - номер кадастрового квартала



Масштаб 1:600

Заявитель:  / Егошина И.В.
 МП (подпись, расшифровка подписи)

(для юридических лиц
и индивидуальных предпринимателей)